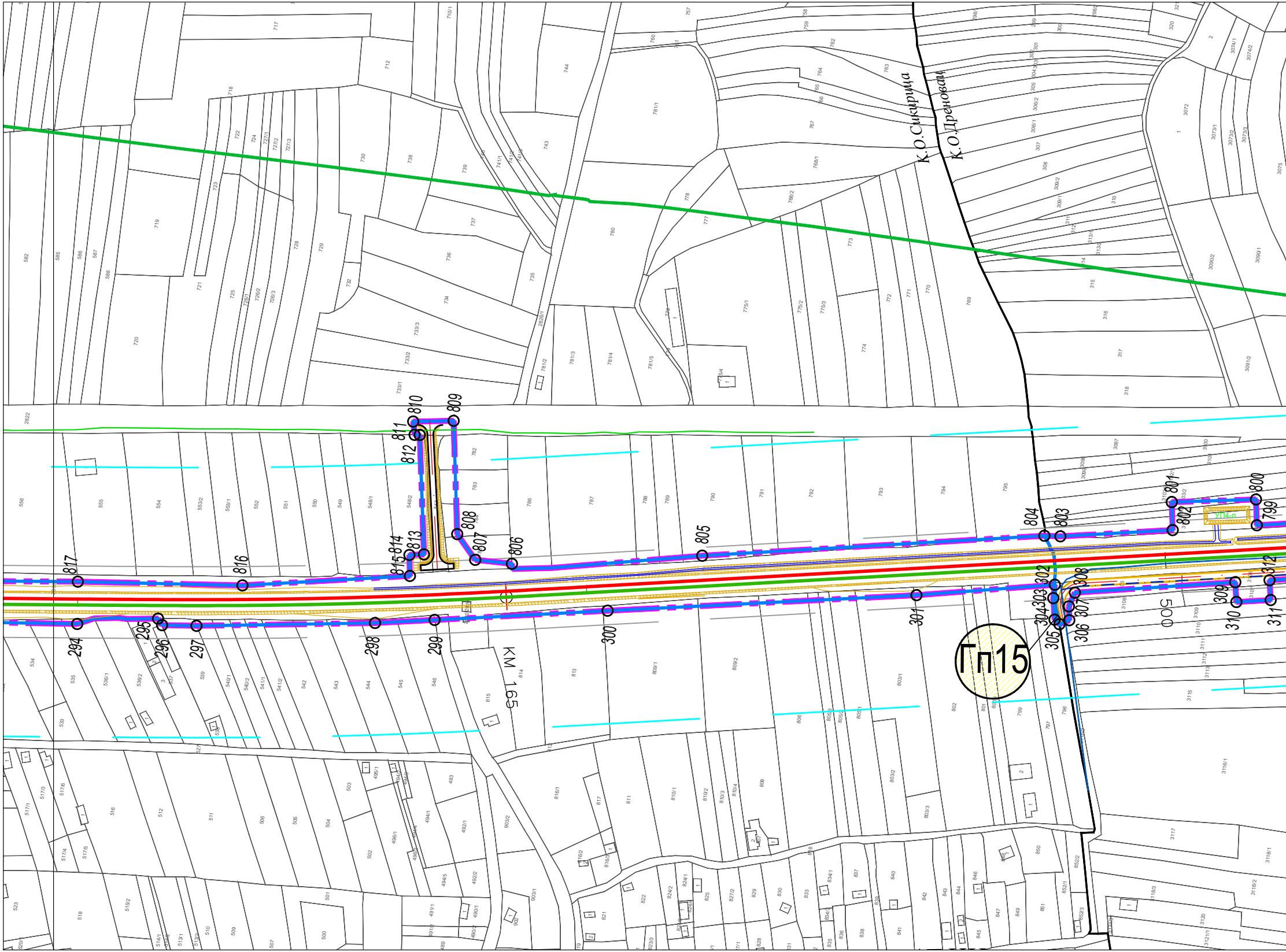
К.О.Сикирица
К.О.Дреновац
Гп15
КМ 165
500
УП4-п
294
295
296
297
298
299
300
301
302
303
304
305
306
307
308
309
310
311
312
799
800
801
802
803
804
805
806
807
808
809
810
811
812
813
814
815
816
817
2822
582
585
586
587
588
719
720
721
723
725
728
729
730
732
733/1
733/2
733/3
734
735
736
737
738
739
743
744
757
760
762
763
764
767
768/1
768/2
769
770
771
772
773
774
775/1
775/2
775/3
777
778
780
781/1
781/2
781/3
781/4
781/5
782
783
786
787
788
789
790
791
792
793
794
795
556
555
554
553/2
553/1
552
551
550
549
548/1
548/2
534
535
536/1
536/2
539
540/1
540/2
541/1
541/2
542
543
544
545
546
533
813
814
815
809/1
809/2
806
803/1
803/2
803/3
802
799
797
796
516
512
511
506
505
504
503
493
494/1
492/1
492/2
494/5
502
501
500
507
509
510
518
523
515/2
903/1
903/2
902
816/1
817
811
810/1
810/2
810/3
810/4
808
821
822
825
827/2
829
830
833
834/1
837
838
840
841
842
843
844
845
846
847
849
850
851
852/1
852/2
852/3
315
316
317
318
3072
3073/1
3073/2
3073/3
3074/1
3074/2
3075
3090/1
3090/2
3091/2
3097
3108
3109
3110
3111
3112
3113
3115
3116/1
3117
3118/1
3118/2
3118/3
3120
3121/1
320
321

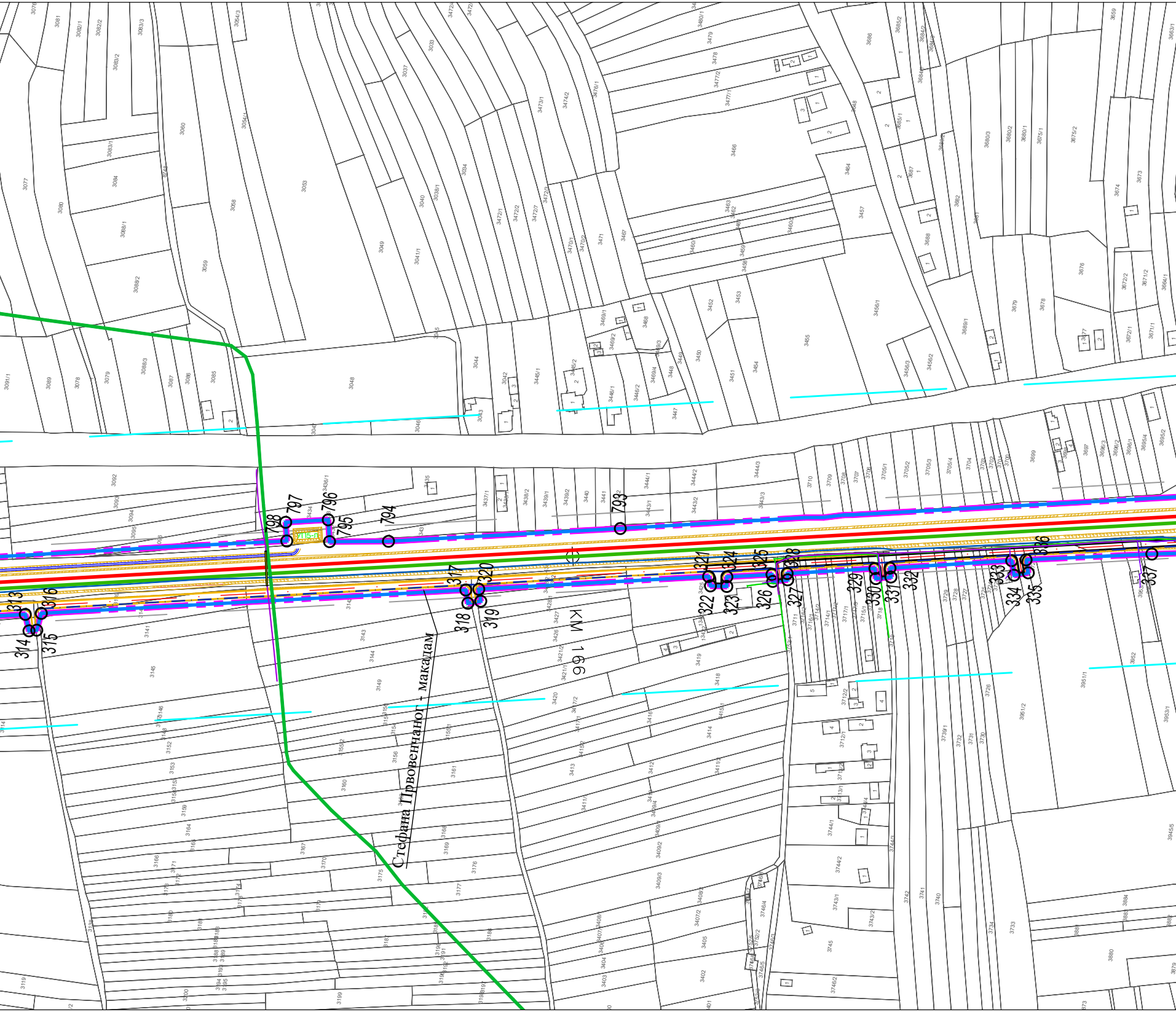
Стефана Првовенчаног - макадам
KM 166
793
794
795
796
797
798
313
314
315
316
317
318
319
320
321
322
323
324
325
326
327
328
329
330
331
332
333
334
335
336
337

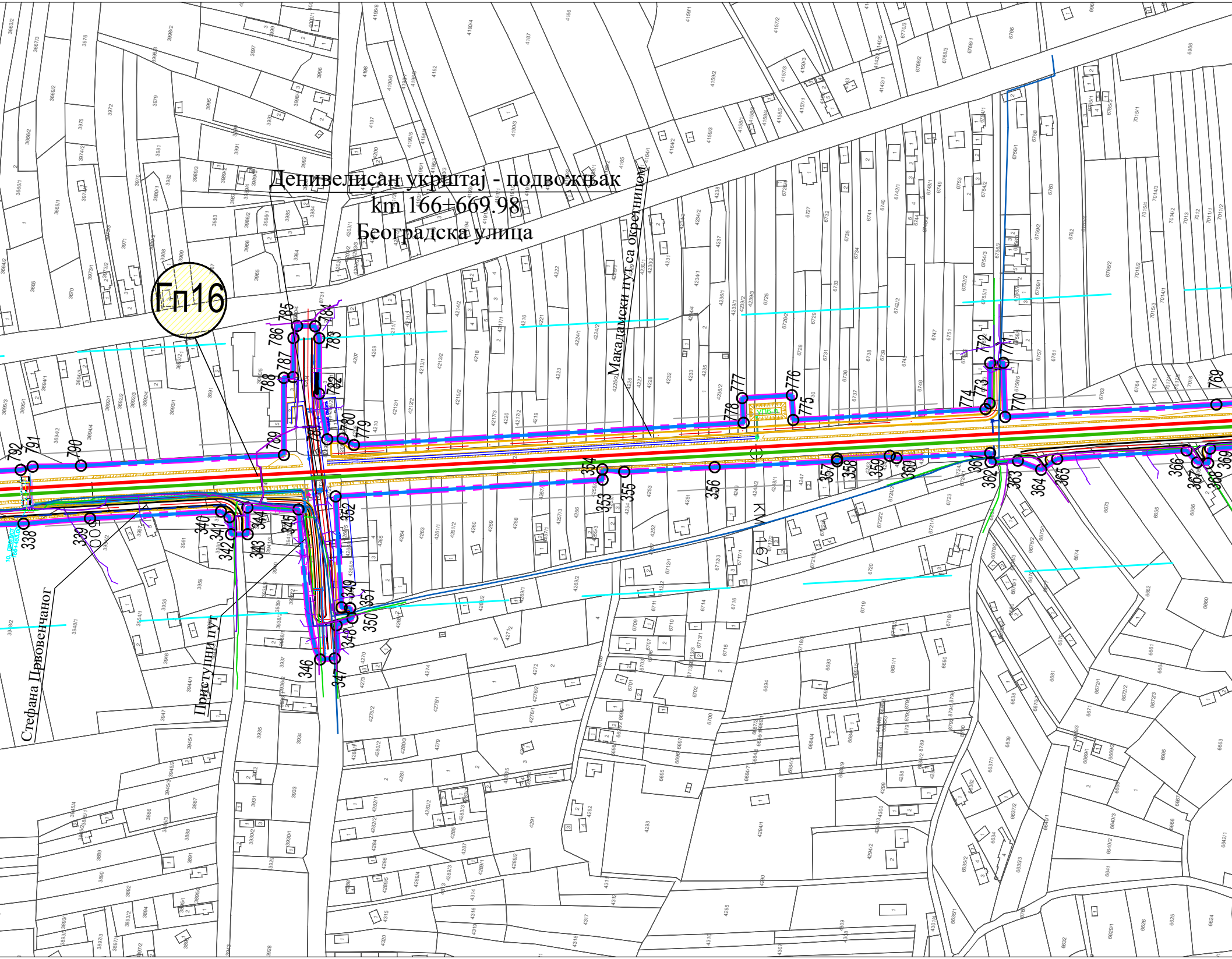
Денивелисан укрштај - подвожњак
km 166+669.98
Београдска улица
Гп16
Макадамски пут са окретницом
Стефана Првовенчаног
Приступни пут
KM 167

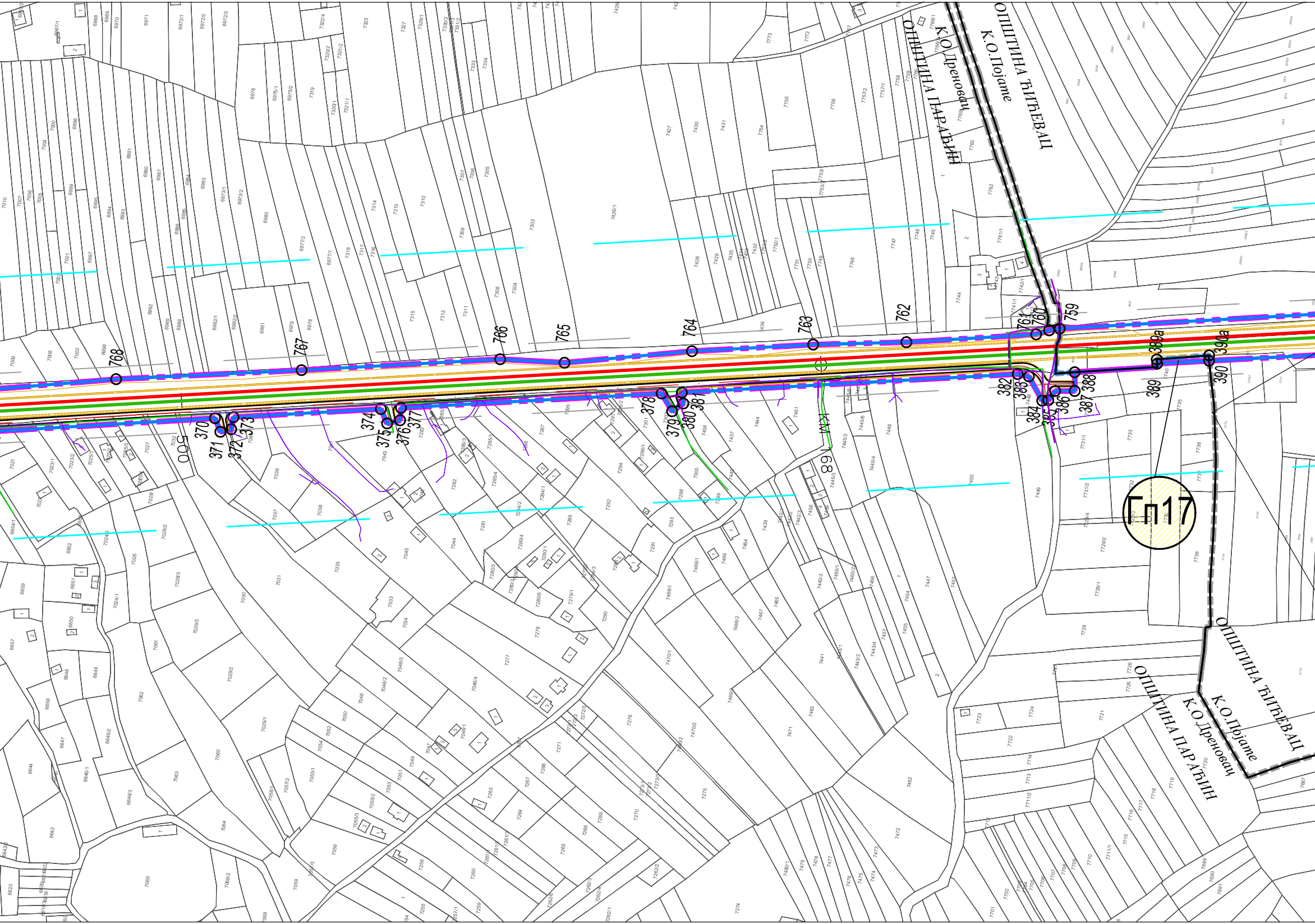
ОПШТИНА ЋИЋЕВАЦ
К.О.Појате
К.О.Дреновац
ОПШТИНА ПАРАЋИН
ОПШТИНА ЋИЋЕВАЦ
К.О.Појате
К.О.Дреновац
ОПШТИНА ПАРАЋИН
Гп17
768
767
766
765
764
763
762
761
760
759
370
371
372
373
374
375
376
377
378
379
380
381
382
383
384
385
386
387
388
389
389а
390
390а
КМ 89
500

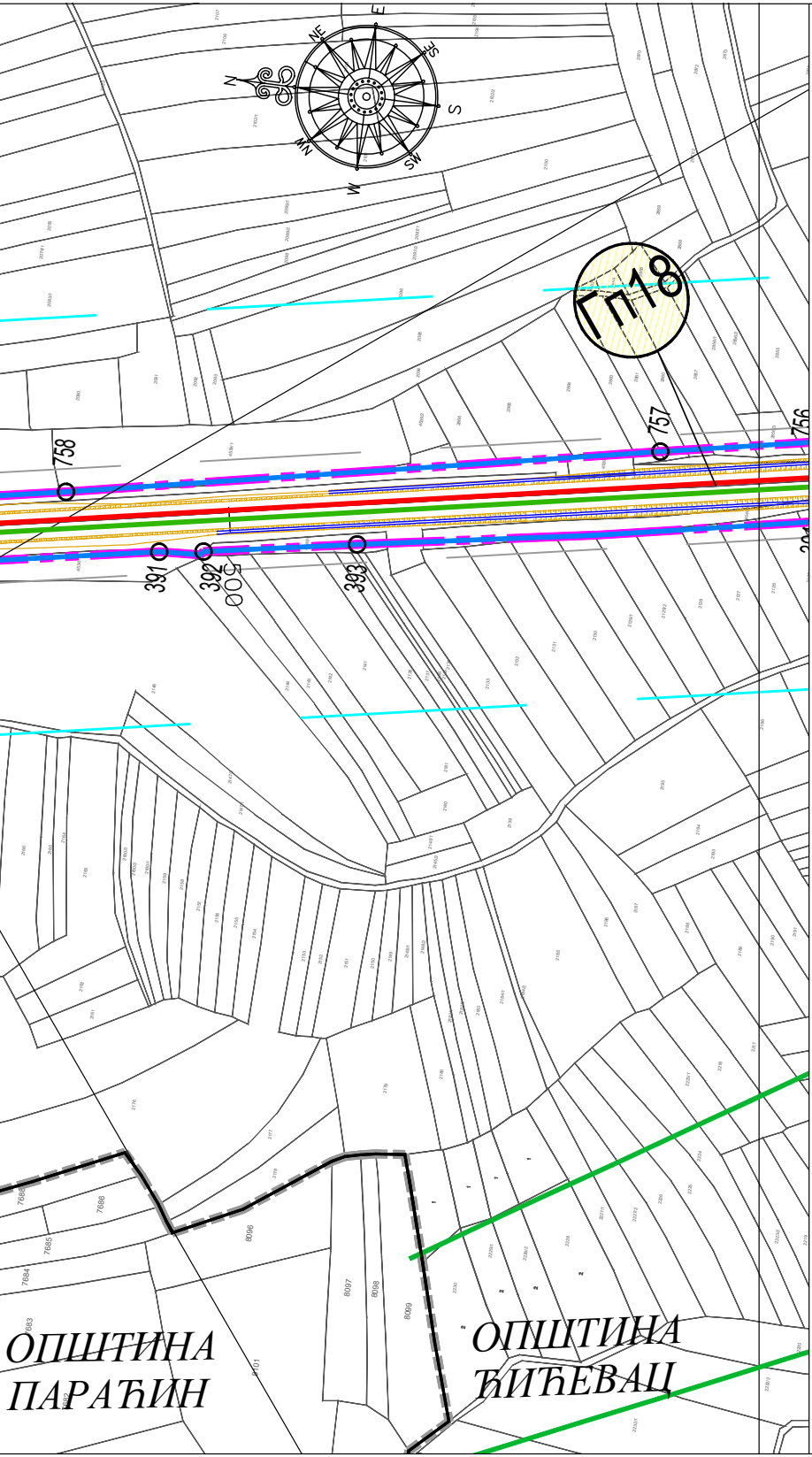
Гп18
758
757
756
385
391
392
393
500
ОПШТИНА ПАРАЋИН
ОПШТИНА ЋИЋЕВАЦ
N
NE
E
SE
S
SW
W
NW

ЛЕГЕНДА

- Граница јединице локалне самоуправе
- Граница КО
- Граница детаљне разраде = Регулациона линија железничке инфраструктуре
- Граница парцеле јавне намене
- Инфраструктурни појас
- Заштитни пружни појас
- ○ 385 Аналитичко-геодетске тачке границе дет.разраде и грађевинских и водних парцела

ОЗНАКА ПОВРШИНА ЈАВНЕ НАМЕНЕ

- Гп8 Грађевинске парцеле
- Вп5 Парцеле водног земљишта

САОБРАЋАЈНЕ ПОВРШИНЕ

Железничка пруга

- Десни колосек
- Леви колосек
- 153+380.00 Стационажа десног колосека

Друмски саобраћај

- Јавне саобраћајнице улице у насељима приступне саобраћајнице
- Сервисни пут

УКРШТАЊА СА ИНФРАСТРУКТУРНИМ СИСТЕМИМА

Електроенергетска инфраструктура

- ДВ 400kV
- ДВ 220kV
- ДВ 110kV
- ДВ 35kV
- ДВ 10kV

ТК инфраструктура

- ТК инсталације

Гасоводна инфраструктура

- Магистрални гасовод МОР 50 bar (челик)
- Дистрибутивни гасовод МОР 16 bar (челик)
- Дистрибутивни гасовод МОР 4 bar (челик)

Хидротехничка инфраструктура

- Регулација водних токова
- Канал
- Водовод постојећи
- Водовод планирани
- ФК постојећа
- ФК планирана
- Кишна канализација постојећа
- Кишна канализација планирана
- УП6-л Упојна поља

Р Е П У Б Л И К А С Р Б И Ј А

АГЕНЦИЈА ЗА ПРОСТОРНО ПЛАНИРАЊЕ И УРБАНИЗАМ РЕПУБЛИКЕ СРБИЈЕ

ИЗМЕНЕ И ДОПУНЕ ПРОСТОРНОГ ПЛАНА ПОДРУЧЈА ПОСЕБНЕ НАМЕНЕ ИНФРАСТРУКТУРНОГ КОРИДОРА ЖЕЛЕЗНИЧКЕ ПРУГЕ БЕОГРАД - НИШ

Тематска карта бр.1

ДЕТАЉНА РЕГУЛАЦИЈА СА ЕЛЕМЕНТИМА СПРОВОЂЕЊА

Лист 4

Р 1:2500

0 25 50 100 m

Деоница Параћин - Сталаћ
km 153+380,00 - km 174+170,79

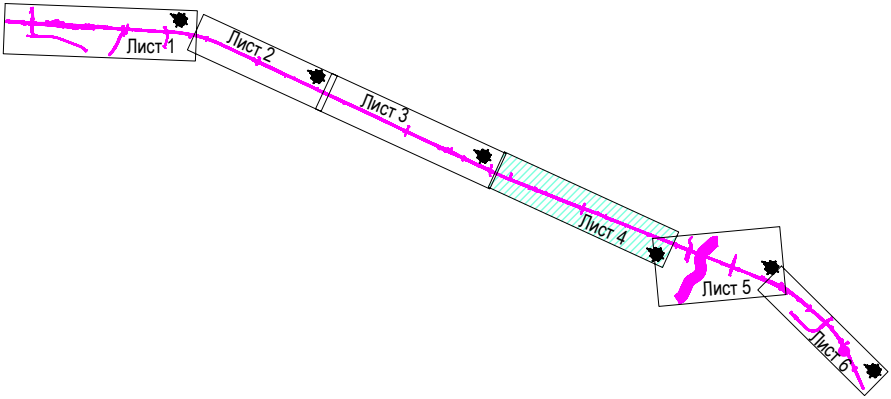
Лист 1
Лист 2
Лист 3
Лист 4
Лист 5
Лист 6

Руководни тим

Проф. др Марија Максин, д.и.а., одговорни планер број лиценце: 100 0014 03
одговорни урбаниста број лиценце: 200 1571 17

Мирјана Пантић, д.и.с., одговорни урбаниста број лиценце: 202 1464 14

ИНСТИТУТ ЗА АРХИТЕКТУРУ И УРБАНИЗАМ СРБИЈЕ
INSTITUTE OF ARCHITECTURE AND URBAN&SPATIAL PLANNING OF SERBIA

ЈУГИНУС ДОО
ЈУГОСЛОВЕНСКИ ИНСТИТУТ
ЗА УРБАНИЗАМ И СТАНОВАЊЕ
Андрићев венац 2, Београд

Београд, 2024.година